


R. HINKELBEIN

Luftbildauswertung
Kartierung
Strukturgeologie



Luftbildauswertung auf Kampfmittelbelastung Moselstraße, Flurstücke 1068 + 1069 Asperg

Bearbeiter: Dr. K. Hinkelbein


Datum: 30.08.2017

Auftraggeber: Stadtverwaltung Asperg
Bauamt
Herr Benjamin Durst
Marktplatz 1
71679 Asperg
Tel.: 07141 / 269-250
Fax: 07141 / 269-253
Mail: b.durst@asperg.de

Auftragserteilung: 03.08.2017

Bankverbindung
R. HINKELBEIN / BADEN-WÜRTTEMBERGISCHE BANK
IBAN: DE11 6005 0101 0005 1758 75
BIC: SOLADEST600

R. HINKELBEIN
Uhuweg 22 / 70794 Filderstadt
Tel.: 0711 / 77 99 222 / Fax: 0711 / 77 99 231
info@luftbildauswertung.eu



Aufgabenstellung

In Asperg sollen in der Moselstraße auf den Flurstücken 1068 und 1069 Tiefbauarbeiten durchgeführt werden. Zur Absicherung der geplanten Erkundungs- und Bauarbeiten soll das Untersuchungsgebiet mit Hilfe einer Luftbildauswertung auf das mögliche Vorhandensein von Sprengbomben-Blindgängern untersucht werden. Dazu sind dort in den Jahren von 1940 bis 1945 vorhandene Sprengbomben-Trichter, Stellungen, Deckungsgräben und -löcher sowie Flakstellungen und schwere Gebäudeschäden zu dokumentieren, soweit sie auf den derzeit verfügbaren Luftbildern zu erkennen sind. Aufgrund dieser Informationen sind Aussagen in Bezug auf die Wahrscheinlichkeit des Auftretens von Sprengbomben-Blindgängern zu machen. Das Untersuchungsgebiet ist auf der Vergrößerung eines neueren Luftbilds auf den Maßstab 1 : 2 500 fett umgrenzt (Anlage 1).

Daten zum Untersuchungsgebiet


Projekt	: Moselstraße, Flurstücke 1068 + 1069
Stadt	: Asperg
Straße	: Moselstraße
Gemarkung	: Asperg
Flurstücke	: 1068, 1069
Top. Karte 1 : 25 000 (TK25)	: 7020 Bietigheim-Bissingen
Orthofoto 1 : 10 000	: 7120.44
Gauß-Krüger-Koordinaten ca.	: R: ³⁵ 11 010, H: ⁵⁴ 18 220

Topographische Arbeitsgrundlage

Von Seiten des Auftraggebers wurde ein Lageplan zur Verfügung gestellt, der für die Luftbildauswertung allein nicht geeignet ist. Daher verwenden wir als topographische Arbeitsgrundlage die Vergrößerung eines neueren Luftbilds auf den Maßstab 1 : 2 500 (Anlage 1).

Verwendete Luftbilder

Eine Luftbildrecherche ergab, dass das Untersuchungsgebiet und seine nähere Umgebung von 40 Luftbildern aus dem Befliegungszeitraum vom 10.03.1943 bis zum 25.04.1945 erfasst werden. Eine repräsentative Auswahl dieser Luftbilder wurde beschafft.



Methodik der Luftbildauswertung

Die repräsentative Auswahl der Luftbilder wurde mit Hilfe eines TOPCON-Spiegelstereoskops bei 3-facher und 6-facher Vergrößerung, soweit möglich stereoskopisch, durchmustert und in Bezug auf das Vorhandensein von Sprengbomben-Trichtern, möglichen Blindgänger-Einschlägen, zerstörten Gebäuden, Flakstellungen, Grabensystemen, Bunkern und dergleichen untersucht.

Ergebnisse der Luftbildauswertung

Das eigentliche engere Untersuchungsgebiet ist in Bezug auf Sprengbomben-Trichter gut und in Bezug auf Blindgänger-Einschläge sehr schlecht einzusehen.

Auf allen untersuchten Luftbildern sind keine Hinweise auf eine Bombardierung des Untersuchungsgebiets und seiner unmittelbaren Umgebung mit Sprengbomben zu erkennen. Hinweise auf zerstörte Gebäude, Flakstellungen, Grabensysteme, Bunker oder dergleichen sind nicht auszumachen.


Folgerungen aus den Ergebnissen der Luftbildauswertung

Die Luftbildauswertung hat keine Anhaltspunkte für das Vorhandensein von Sprengbomben-Blindgängern innerhalb des Untersuchungsgebiets ergeben. Es besteht keine Notwendigkeit, den Kampfmittelbeseitigungsdienst Baden-Württemberg (KMBD) oder ein anderes autorisiertes Unternehmen zu weiteren Erkundungen einzuschalten. **Nach unserem jetzigen Kenntnisstand sind in Bezug auf Sprengbomben-Blindgänger keine weiteren Maßnahmen erforderlich. Die Erkundungs- und Bauarbeiten können diesbezüglich ohne weitere Auflagen durchgeführt werden.**

Schlussbemerkungen

Dieser Bericht hat nur für das oben und auf der Anlage 1 angegebene Untersuchungsgebiet Gültigkeit. Es können daraus keine Aussagen für eventuelle Eingriffe in den Untergrund außerhalb des Untersuchungsgebiets abgeleitet werden.

Die vorliegende Luftbildauswertung basiert auf der Interpretation einer repräsentativen Auswahl der im Kapitel „Verwendete Luftbilder“ genannten Bilder. Daher beziehen sich die



gemachten Aussagen nur auf die Befliegungsdaten der ausgewerteten Luftbilder und können nicht darüber hinausgehen.

Diese Mitteilung kann nicht als Garantie für die absolute Kampfmittelfreiheit des Untersuchungsgebiets gewertet werden.

Für Rückfragen stehen wir Ihnen gerne zur Verfügung.

Mit freundlichen Grüßen

K. Hinkelbein

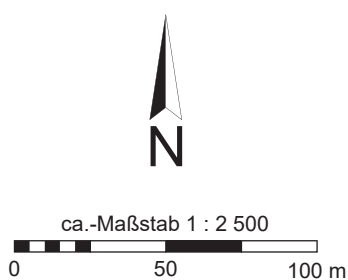
Anlage 1: Untersuchungsgebiet und Ausschnittvergrößerung eines Luftbilds vom 24.04.1945.



Untersuchungsgebiet (fett umgrenzt).




Ausschnittvergrößerung eines entsprechenden Luftbilds vom 24.04.1945. Die Reproduktion des Luftbilds ist aus urheberrechtlichen Gründen nicht gestattet.



Luftbildauswertung auf Kampfmittelbelastung
Moselstraße, Flst. 1068 + 1069
Asperg

30.08.2017

Anlage 1

R. HINKELBEIN
Luftbildauswertung 
Uhuweg 22, 70794 Filderstadt

Telefon: (0711) 77 99 222
Telefax: (0711) 77 99 231
info@luftbildauswertung.eu